

Российская Федерация



Администрация города Дивногорска
Красноярского края
РАСПОРЯЖЕНИЕ

29.09.2021

г. Дивногорск

№ 1560р

Об утверждении описания границ территории прилегающей к земельным участкам с кадастровыми номерами 24:46:0104001:303, 24:46:0104001:1, 24:46:0104001:49

В соответствии с пунктом 37 статьи 1 Градостроительного кодекса Российской Федерации, пунктом 14 части 2 статьи 45.1 Федерального закона от 06.10.2003 года № 131-ФЗ «Об общих принципах организации местного самоуправления в Российской Федерации», законом Красноярского края от 23.05.2019 № 7-2784 «О порядке определения границ прилегающих территорий в Красноярском крае», Правилами благоустройства территории городского округа Дивногорск, утвержденными решением Дивногорского городского Совета депутатов от 31.03.2021 № 8-47-ГС, руководствуясь ст. 43 Устава города Дивногорска:

1. В целях организации благоустройства утвердить описание границ:

1.1. территории площадью 151 кв. м, прилегающей, к земельному участку с кадастровым номером 24:46:0104001:49, занимаемого многоквартирным жилым домом, расположенном по адресу: Красноярский край, городской округ город Дивногорск, город Дивногорск, ул. Гриму, 2, согласно приложению 1;

1.2. территории площадью 246,0 кв.м, прилегающей к земельному участку с кадастровым номером 24:46:0104001:303, занимаемого нежилым зданием, расположенном по адресу: Красноярский край, городской округ город Дивногорск, город Дивногорск, район пл. Строителей, согласно приложению 2;

1.3. территории площадью 207 кв. м, прилегающей, к земельному участку с кадастровым номером 24:46:0104001:1, занимаемого нежилым зданием, расположенном по адресу: Красноярский край, городской округ город Дивногорск, город Дивногорск, ул. Гриму, 2а, согласно приложению 3;

2. Настоящее распоряжение подлежит опубликованию в порядке, установленном для официального опубликования муниципальных правовых актов, и размещению на официальном сайте муниципального образования г. Дивногорск в сети Интернет.

Глава города

С.И. Егоров

Утверждена

Распоряжением

(наименование документа об утверждении, включая наименование

Администрации

органов государственной власти или органов местного

города Дивногорска

самоуправления, принявших решение об утверждении схемы

или подписавших соглашение о перераспределении земельных участков)

от 29.09.2021 № 1560-р**Схема границ прилегающей территории**

1. Местоположение прилегающей территории (адресные ориентиры): Красноярский край, г. Дивногорск, ул. Гримау, 2
2. Кадастровый номер объекта, по отношению к которому устанавливается прилегающая территория: 24:46:0104001:49
3. Площадь прилегающей территории: 151 (кв.м)
4. Вид разрешенного использования земельного участка, по отношению к которому устанавливается прилегающая территория: занимаемый 3-этажным 6-квартирным жилым домом со встроенным магазином
5. Наличие объектов (в том числе благоустройства), расположенных на прилегающей территории, с их описанием: -
6. Площадь озелененной территории: состав озеленения газон - 51 кв.м.

Обозначение характерных точек границ	Координаты, м (с точностью до двух знаков после запятой)	
	X	Y
1	625 967,78	68 122,31
2	625 963,57	68 142,24
3	625 962,38	68 145,61
4	625 961,73	68 146,39
5	625 959,15	68 148,47
6	625 933,64	68 165,58
7	625 932,50	68 163,74
8	625 954,88	68 148,09
9	625 957,51	68 146,24
10	625 961,71	68 143,35
11	625 966,20	68 123,45
12	625 949,24	68 126,88
13	625 943,72	68 127,19
14	625 937,28	68 126,91
15	625 943,45	68 125,27
16	625 949,44	68 125,74
1	625 967,78	68 122,31

Утверждена

Распоряжением

(наименование документа об утверждении, включая наименование

Администрации

органов государственной власти или органов местного

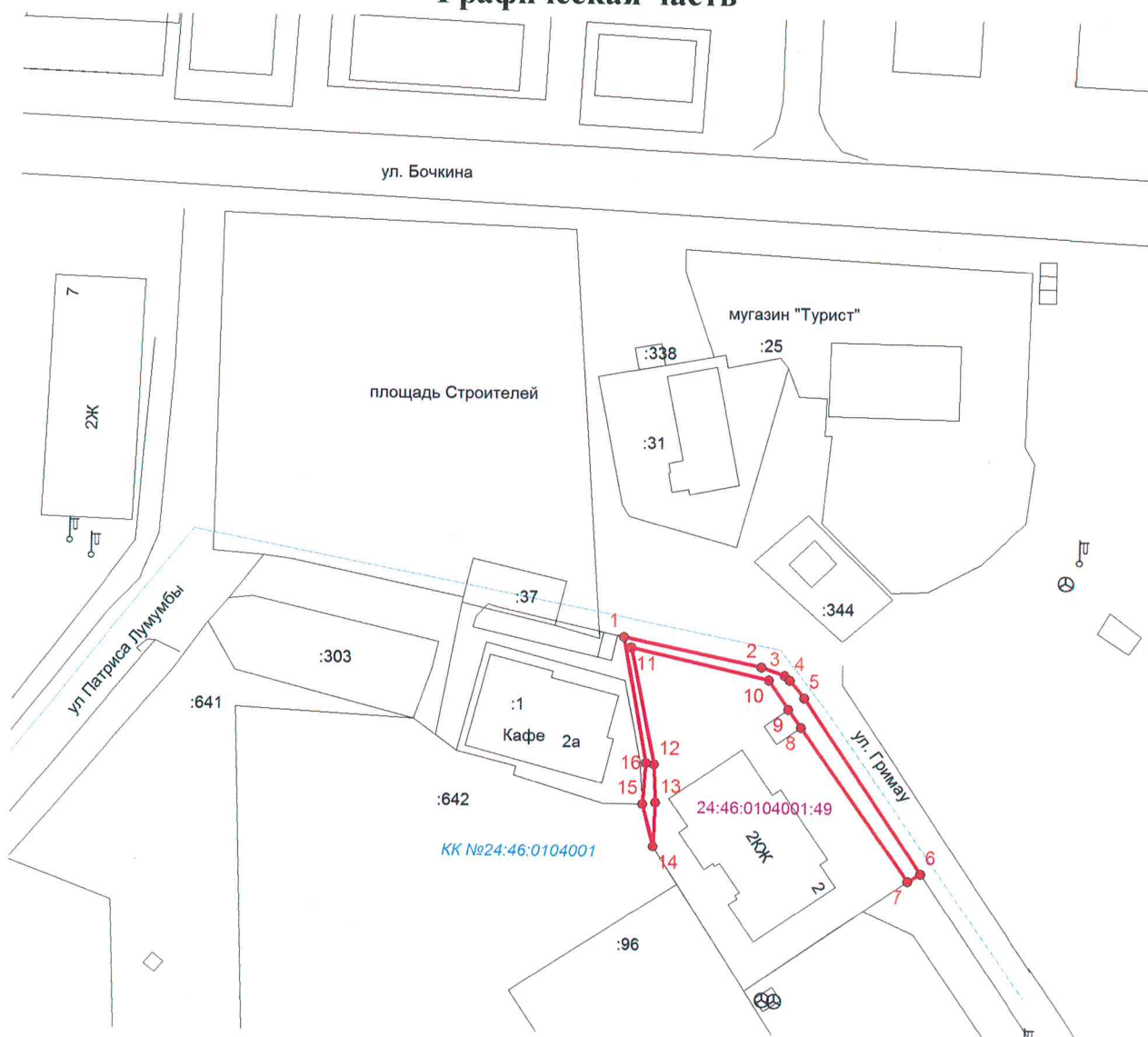
города Дивногорска

самоуправления, принявших решение об утверждении и

или подписавших соглашение о перераспределении земельных участков)

от 29.09.2021 № 1560/р

Графическая часть



Масштаб 1:1000

Система координат: МСК 167 (зона 4)

Условные обозначения:

- граница прилегающей территории
- 1 - поворотная точка границ прилегающей территории
- 24:46:0104001:49
- кадастровый номер земельного участка (объекта недвижимости), по отношению к которому устанавливается прилегающая территория
- КК №24:46:0104001
- кадастровый квартал
- граница кадастрового квартала

Утверждена

Распоряжением

(наименование документа об утверждении, включая наименование

Администрации

органов государственной власти или органов местного

города Дивногорска

самоуправления, принявших решение об утверждении схемы

или подписавших соглашение о перераспределении земельных участков)

от 29.09.2021 № 1560/р**Схема границ прилегающей территории**

1. Местоположение прилегающей территории (адресные ориентиры): Красноярский край, г. Дивногорск, район Пл. Строителей
2. Кадастровый номер объекта, по отношению к которому устанавливается прилегающая территория: 24:46:0104001:303
3. Площадь прилегающей территории: 246 (кв.м)
4. Вид разрешенного использования земельного участка, по отношению к которому устанавливается прилегающая территория: предприятия торговли, общественного питания, бытового обслуживания
5. Наличие объектов (в том числе благоустройства), расположенных на прилегающей территории, с их описанием: -
6. Площадь озелененной территории: -

Обозначение характерных точек границ	Координаты, м (с точностью до двух знаков после запятой)	
	X	Y
1	625 979,23	68 070,06
2	625 978,71	68 074,31
3	625 973,31	68 098,91
4	625 972,59	68 098,74
5	625 953,26	68 095,22
6	625 955,62	68 092,00
7	625 963,09	68 094,62
8	625 966,83	68 095,51
9	625 973,25	68 068,63
10	625 972,91	68 065,12
1	625 979,23	68 070,06

Утверждена

Распоряжением

(наименование документа об утверждении, включая наименование

Администрации

органов государственной власти или органов местного

города Дивногорска

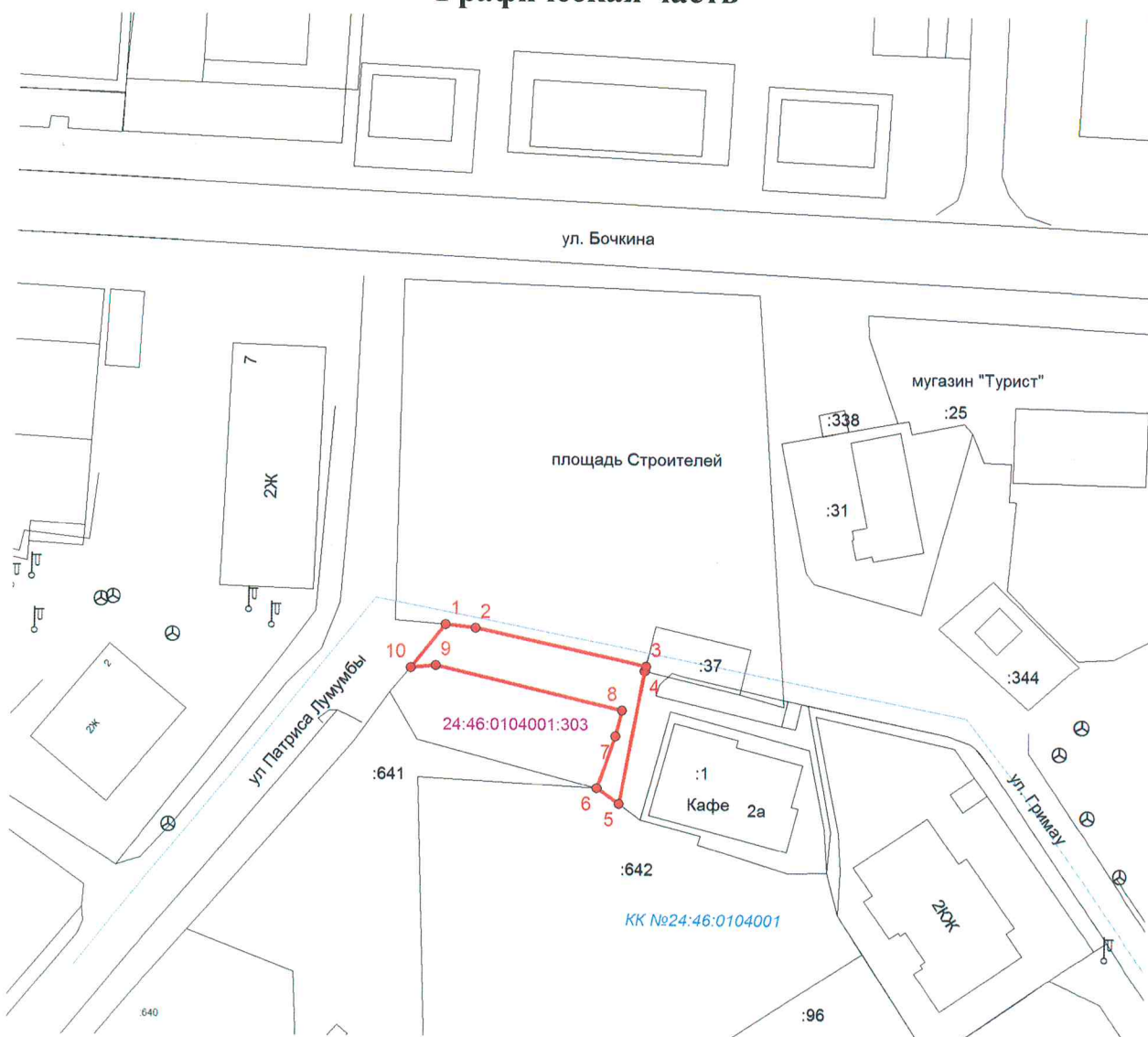
самоуправления, принявших решение об утверждении схемы

или подписавших соглашение о перераспределении земельных участков)

от 29.09.2021

№ 1560/р

Графическая часть



Масштаб 1:1000

Система координат: МСК 167 (зона 4)

Условные обозначения:

- граница прилегающей территории
- 1 - поворотная точка границ прилегающей территории
- 24:46:0104001:303 - кадастровый номер земельного участка (объекта недвижимости), по отношению к которому устанавливается прилегающая территория
- КК №24:46:0104001 - кадастровый квартал
- граница кадастрового квартала

Утверждена

Распоряжением

(наименование документа об утверждении, включая наименование

Администрации

органов государственной власти или органов местного

города Дивногорска

самоуправления, принявших решение об утверждении и схемы

или подписавших соглашение о перераспределении земельных участков)

от 29.09.2021 № 1560/р**Схема границ прилегающей территории**

1. Местоположение прилегающей территории (адресные ориентиры): Красноярский край, г. Дивногорск, ул. Гримау, 2а
2. Кадастровый номер объекта, по отношению к которому устанавливается прилегающая территория: 24:46:0104001:1
3. Площадь прилегающей территории: 207 (кв.м)
4. Вид разрешенного использования земельного участка, по отношению к которому устанавливается прилегающая территория: для эксплуатации здания кафе
5. Наличие объектов (в том числе благоустройства), расположенных на прилегающей территории, с их описанием: - .
6. Площадь озелененной территории (при её наличии кв.м), состав озеленения деревья 2 шт. (береза), газон - 69 кв.м.

Обозначение характерных точек границ	Координаты, м (с точностью до двух знаков после запятой)	
	X	Y
1	625 972,59	68 098,74
2	625 969,34	68 112,36
3	625 967,53	68 118,80
4	625 968,54	68 118,73
5	625 967,78	68 122,31
6	625 949,44	68 125,74
7	625 943,45	68 125,27
8	625 949,76	68 124,85
9	625 961,36	68 122,55
10	625 966,78	68 102,45
11	625 951,00	68 098,30
12	625 953,26	68 095,22
1	625 972,59	68 098,74

Утверждена

Распоряжением

(наименование документа об утверждении, включая наименование

Администрации

органов государственной власти или органов местного

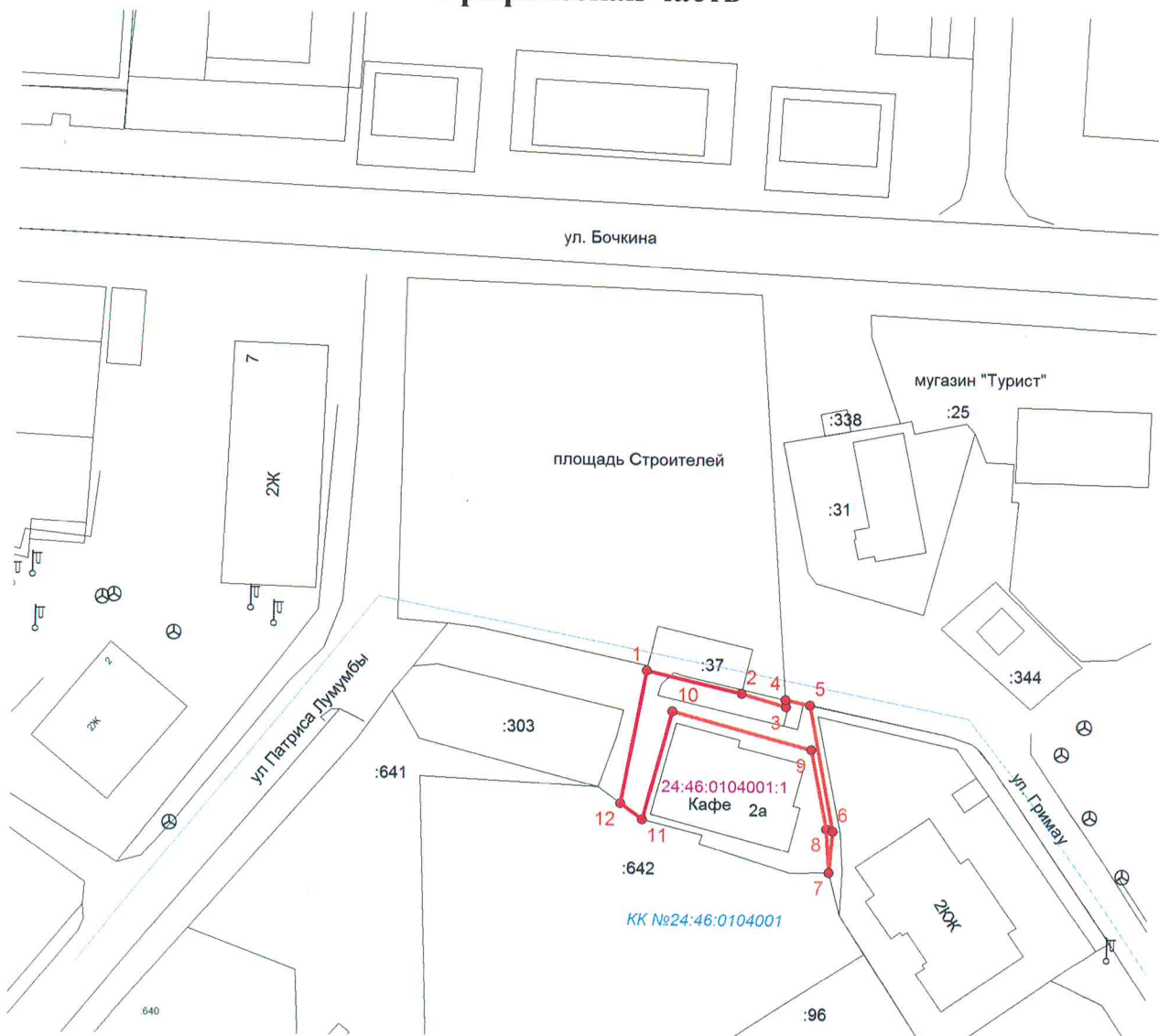
города Дивногорска

самоуправления, принявших решение об утверждении и схемы

или подписавших соглашение о перераспределении земельных участков)

от 29.09.2021 № 1560/р

Графическая часть



Масштаб 1:1000

Система координат: МСК 167 (зона 4)

Условные обозначения:

- граница прилегающей территории
- | - поворотная точка границ прилегающей территории
- 24:46:0104001:1 - кадастровый номер земельного участка (объекта недвижимости), по отношению к которому устанавливается прилегающая территория
- KK №24:46:0104001 - кадастровый квартал
- граница кадастрового квартала